

EDIFICIO B4 NEL QUALE E' UBICATO L'APPARTAMENTO



POSTO AUTO AL PIANO TERRA DELL'EDIFICIO B5



SOFFITTA AL QUINTO PIANO DELL'EDIFICIO B4



CANTINA APPARTAMENTO



INGRESSO E SOGGIORNO APPARTAMENTO



SOGGIORNO APPARTAMENTO



CAMERA DA LETTO SINGOLA APPARTAMENTO



BAGNO CAMERA DA LETTO MATRIMONIALE



BAGNO ZONA GIORNO



BALCONE SCOPERTO ZONA GIORNO

Agenzia del Territorio
**CATASTO FABBRICATI**
Ufficio Provinciale di
Roma

Dichiarazione protocollo n. RM0678675del 23/09/2004
Planimetria di u.i.u. in Comune di Anzio
Via Dell'acquario civ. 14

Identificativi Catastali:
Sezione:
Foglio: 7
Particella: 1869
Subalterno: 128

Compilata da:
Iscritto all'albo: Geometri
Prov. Frosinone N. 1795

Scheda n. 1 Scala 1:100

FABBRICATO B4 Scala B
PIANTA PIANO 4° INTERNO "19"

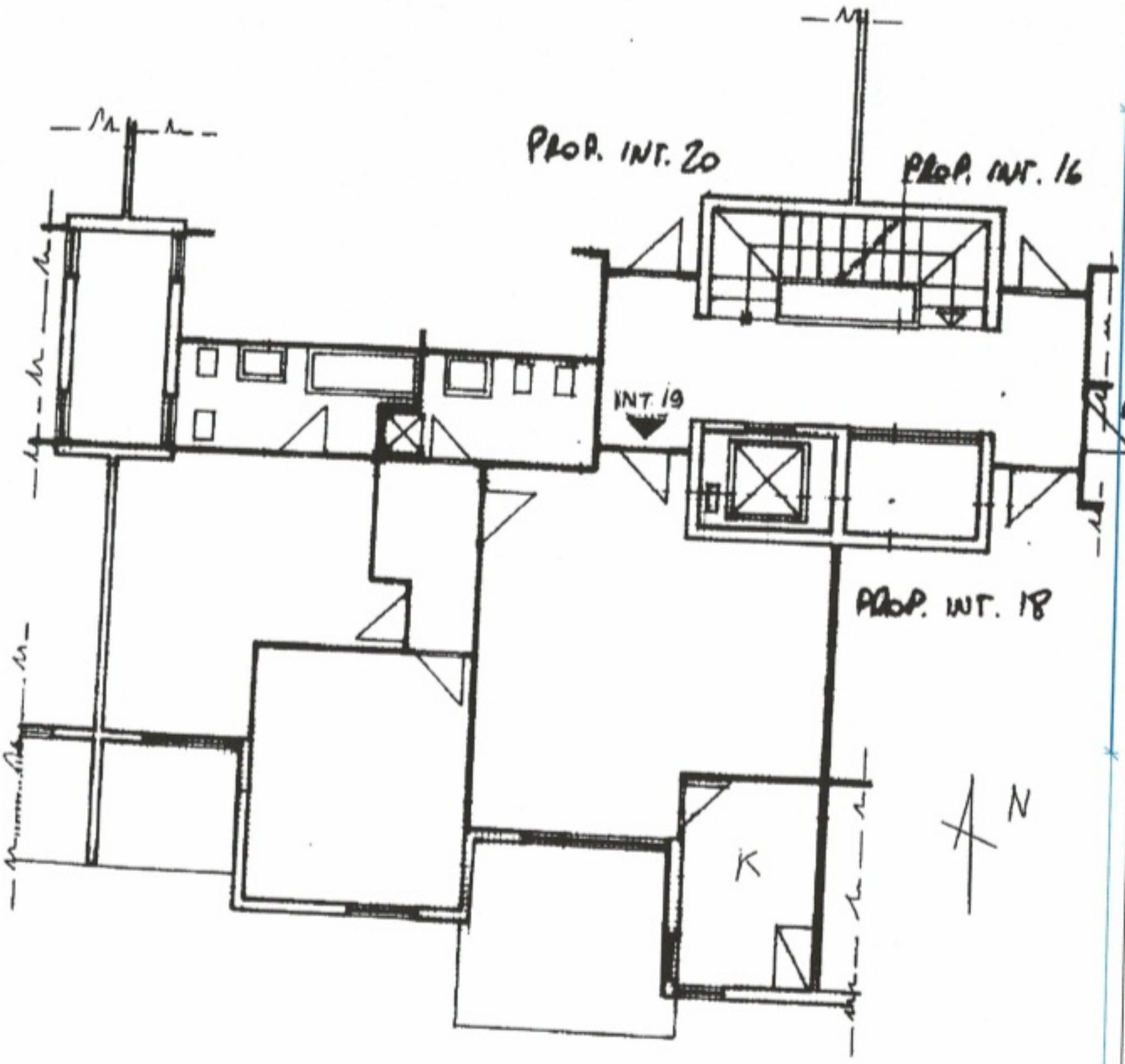


Ultima planimetria in atti



Catasto dei Fabbricati - Situazione al 06/06/2021 - Comune di ANZIO (A323) - < Foglio: 7 - Particella: 1869 - Subalterno: 128 >
VIA DELL'ACQUARIO n. 14 piano: 4 interno: 19 scala: B lotto: B edificio: B4;

Agenzia del Territorio
**CATASTO FABBRICATI**
Ufficio Provinciale di
Roma

Dichiarazione protocollo n. 000962772 del 16/10/2003

Planimetria di u.i.u. in Comune di Anzio

Via Dell'acquario civ. 13

Identificativi Catastali:
Sezione:
Foglio: 7
Particella: 1869
Subalterno: 627

Compilata da:

Iscritto all'albo:
Geometri

Prov. Frosinone N. 1795

Scheda n. 1 Scala 1:200

Edif. B5
Piano TERRA
posto auto n. 124
H ml. 2.60

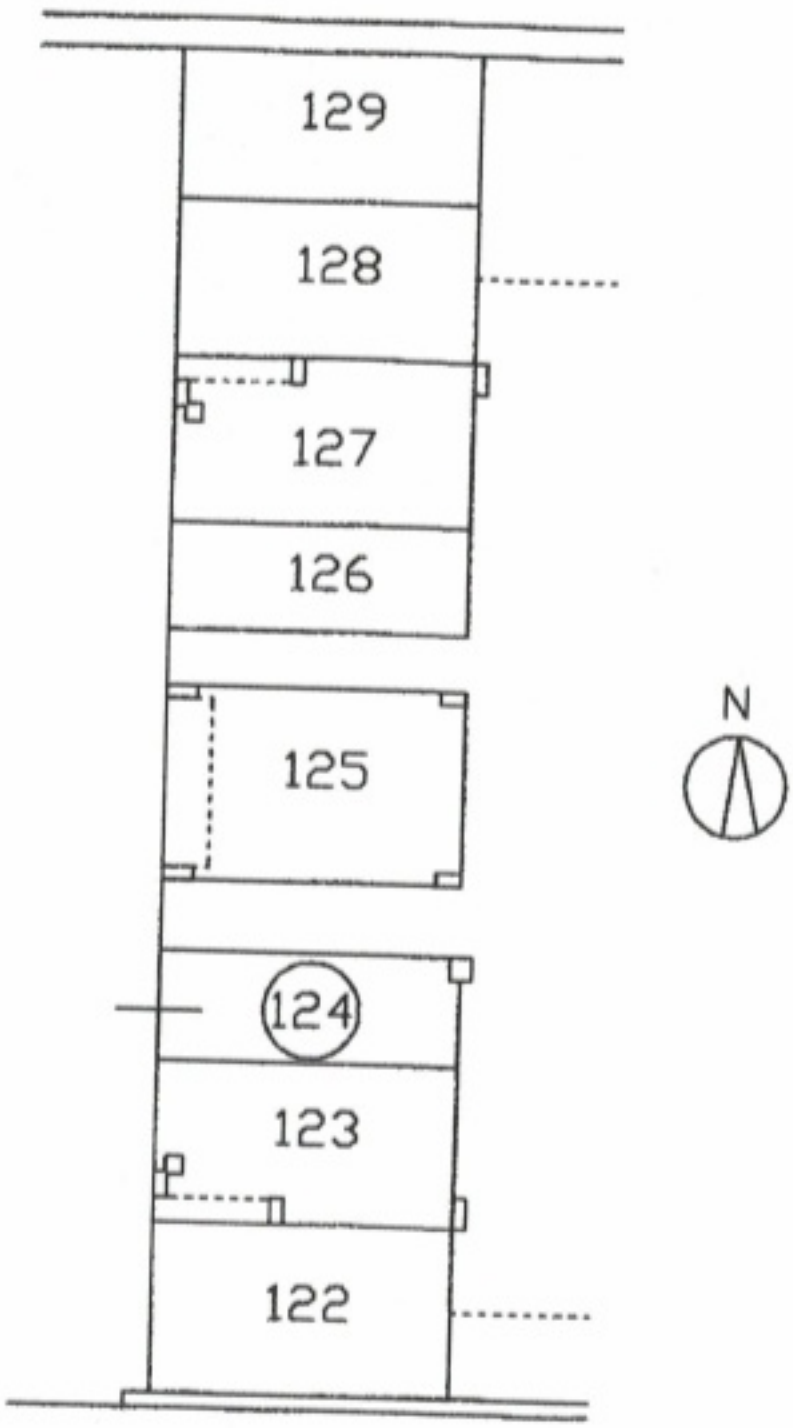


Catasto dei Fabbricati - Situazione al 06/06/2021 - Comune di ANZIO (A323) - < Foglio: 7 - Particella: 1869 - Subalterno: 627 >
VIA DELL'ACQUARIO n. 13 piano: T interno: 124 edificio: B5;

Ultima planimetria in atti

Agenzia del Territorio
**CATASTO FABBRICATI**
Ufficio Provinciale di
Roma

Dichiarazione protocollo n. RM0324761 del 29/04/2004

Planimetria di u.i.u. in Comune di Anzio

Via Dell'acquario civ. 14

Identificativi Catastali:
Sezione:
Foglio: 7
Particella: 1869
Subalterno: 770

Compilata da:

Iscritto all'albo:
Geometri

Prov. Frosinone N. 1795

Scheda n. 1 Scala 1:100

EDIFICIO B4 Scala B
Piano 5°
SOFFITTA n 19
H ml. 2.40

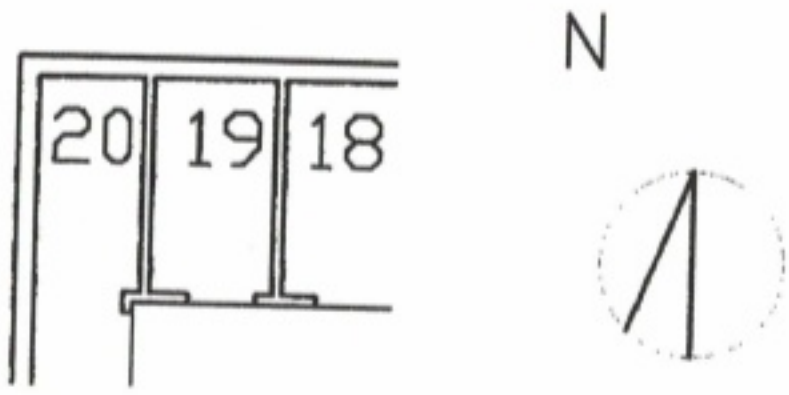


Ultima planimetria in atti



Catasto dei Fabbricati - Situazione al 06/06/2021 - Comune di ANZIO (A323) - < Foglio: 7 - Particella: 1869 - Subalterno: 770 >
VIA DELL'ACQUARIO n. 14 piano: 5 interno: 19 scala: B edificio: B4;
Unità 01

[redacted]

Ufficio Provinciale di Roma - Territorio Servizi Catastali - Direttore

Vis. tel.(0.90 euro)

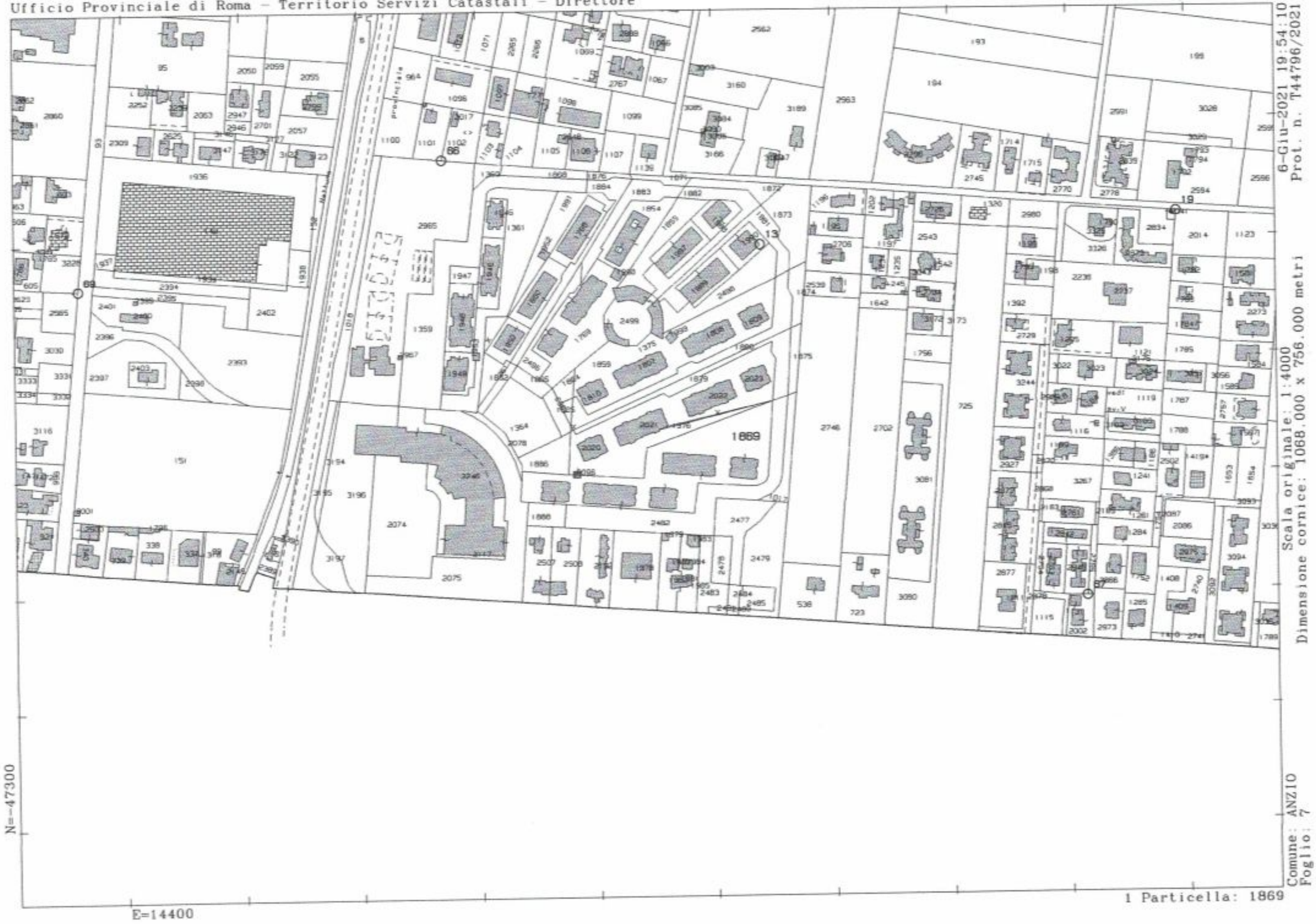


6-Giu-2021 19:54:10
Prot. n. T44796/2021

Scala originale: 1:4000
Dimensione cornice: 1068.000 x 756.000 metri

Comune: ANZIO
Foglio: 7

1 Particella: 1869

